




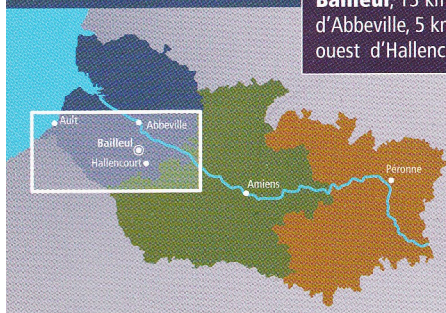
## Autour du bois de Bailleul

Une promenade sur les terres de Jean de Bailleul, dernier Seigneur de la région et qui, jadis, régna aussi sur les Ecosseis.

-  Durée : 2 heures 30
-  Distance : 7,8 km
-  Parcours facile

**Départ** : Église de Bailleul.

**Bailleul**, 13 km au sud d'Abbeville, 5 km au nord-ouest d'Hallencourt.



- ① De la place de l'église, monter la petite route vers le bois Bailleul.

► Le clocher à flèche en pierre dentelée de l'église Saint-Martin date du 14<sup>e</sup> siècle.

Au carrefour, à la croix, continuer à droite. À la fourche, suivre le chemin à droite en laissant les sentiers adjacents.

- ② À la croisée de chemins, poursuivre à gauche sur le GR125 longeant le bois de Bailleul.

► Les GR, chemins de Grande Randonnée couvrent de grandes distances. C'est ainsi que le GR 125 relie, en 250 km, l'Île de France à la Baie de Somme.

Au coin du bois continuer tout droit en plaine.

- ③ Avant la D173, monter le GR à gauche. À l'intersection, au pylône électrique, quitter le GR en tournant à gauche. Laisser les sentiers adjacents et, à la croisée de chemins, prendre à

droite vers Grandsart.

► Dans ce hameau de Bailleul, une croix de fer surmonte un socle en pierre sculpté qui daterait du 13<sup>e</sup> siècle.

- ④ Avant les maisons, tourner à gauche. Au calvaire, laisser le chemin à gauche et continuer en face vers Belfontaine.

► Cet autre hameau de Bailleul porte le nom d'une petite rivière qui prend sa source avant de se jeter dans la Somme à Eaucourt.

- ⑤ Au carrefour, tourner à gauche dans la rue de la cavée. Entrer dans le bois de Bailleul puis le longer en laissant les layons adjacents.

► Le layon est le nom donné aux petits sentiers dans les bois.

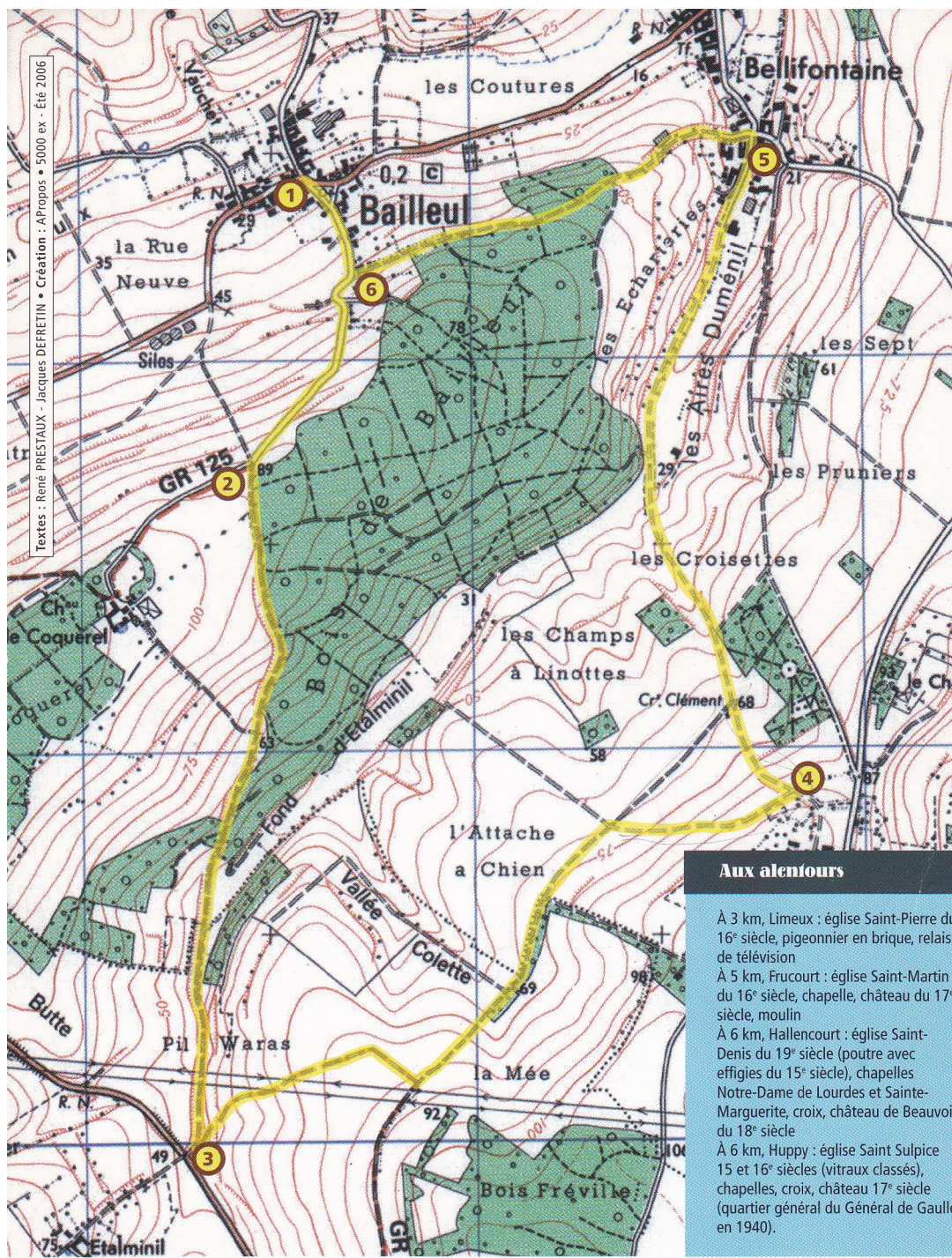
- ⑥ À la route, à la croix, prendre à droite pour rejoindre le point de départ.

**Office du tourisme le plus proche :**  
Long : tél. 03 22 31 82 50

### À découvrir

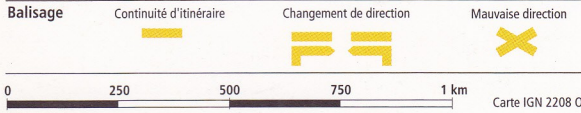
**Un Baillotin, roi d'Ecosse !**  
Jusqu'à la fin du 13<sup>e</sup> siècle, Bailleul figurait dans le domaine du Seigneur Jean de Bailleul, un gentilhomme natif du Vimeu. Alors qu'en 1292 notre hobereau séjournait en Angleterre, le roi Edouard I<sup>er</sup>, appréciant sa grande bravoure, lui offrit la couronne d'Ecosse. Rusé, le monarque anglais mettait également fin aux querelles de nombreux prétendants autochtones. Cet honneur fut pourtant bref. En effet, entré en conflit contre son protecteur pour des problèmes de préséance, trois ans plus tard battu, emprisonné, destitué, notre Picard, devenu, Sa Majesté John Baillol, rendait son trône. Entre-temps, pensant ne jamais revenir dans son pays natal et aussi pour entretenir la guerre, l'éphémère roi d'Ecosse avait vendu ses terres à la renommée abbaye de Séry.

Textes : René PRESTAUX - Jacques DEFRETIN - Création : APropos • 5000 ex - Été 2006



**Aux alentours**

- À 3 km, Limeux : église Saint-Pierre du 16<sup>e</sup> siècle, pigeonnier en brique, relais de télévision
- À 5 km, Frucourt : église Saint-Martin du 16<sup>e</sup> siècle, chapelle, château du 17<sup>e</sup> siècle, moulin
- À 6 km, Hallencourt : église Saint-Denis du 19<sup>e</sup> siècle (poutre avec effigies du 15<sup>e</sup> siècle), chapelles Notre-Dame de Lourdes et Sainte-Marguerite, croix, château de Beauvois du 18<sup>e</sup> siècle
- À 6 km, Huppy : église Saint Sulpice 15 et 16<sup>e</sup> siècles (vitraux classés), chapelles, croix, château 17<sup>e</sup> siècle (quartier général du Général de Gaulle en 1940).



Ce circuit est entretenu par la communauté de communes de la région d'Hallencourt.

